

Рис. 7. Сводный план раскопов в Благовещенском на Мячине монастыре

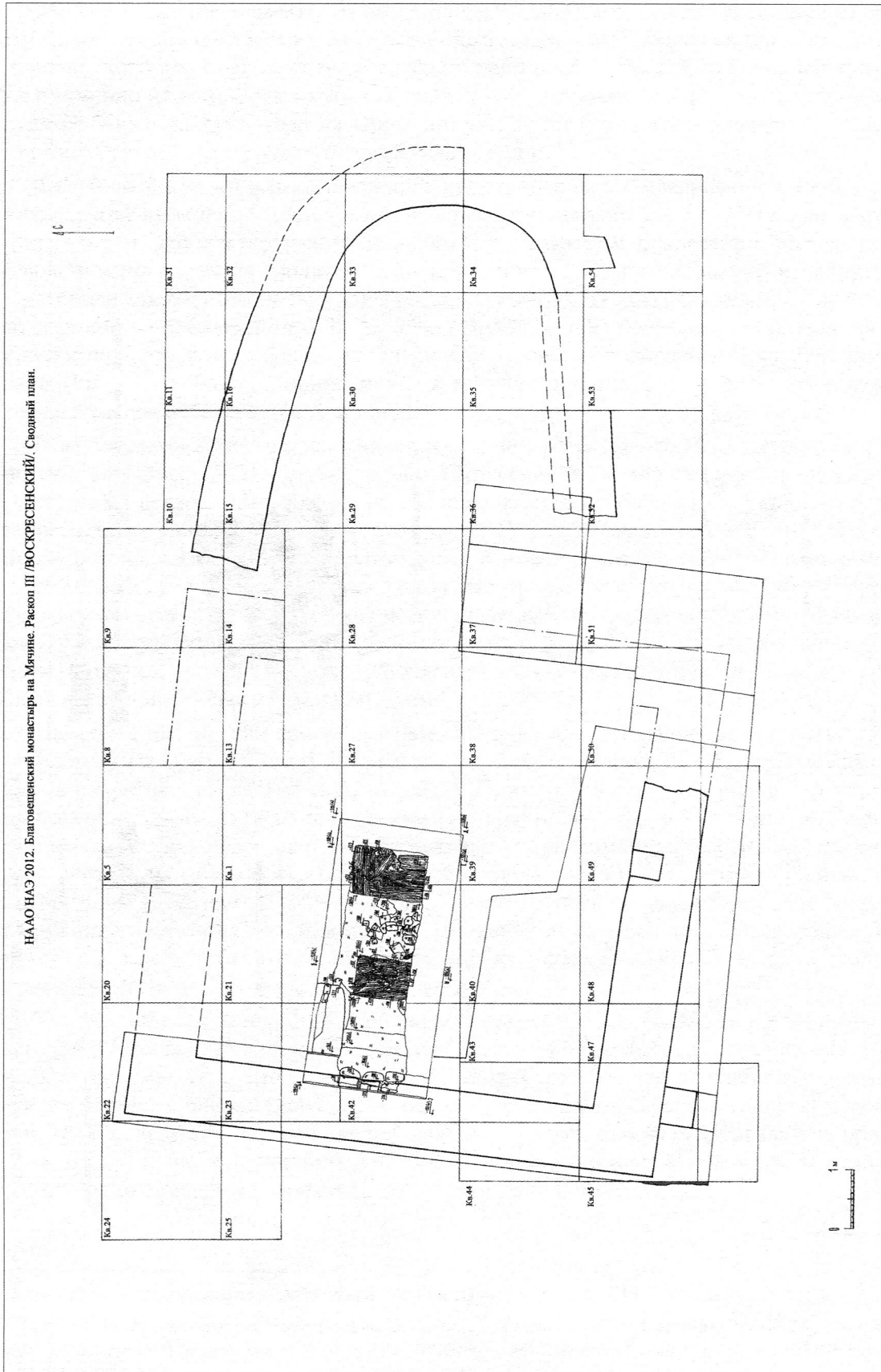


Рис. 8. План Воскресенских раскопов с раскопками 2012 г.

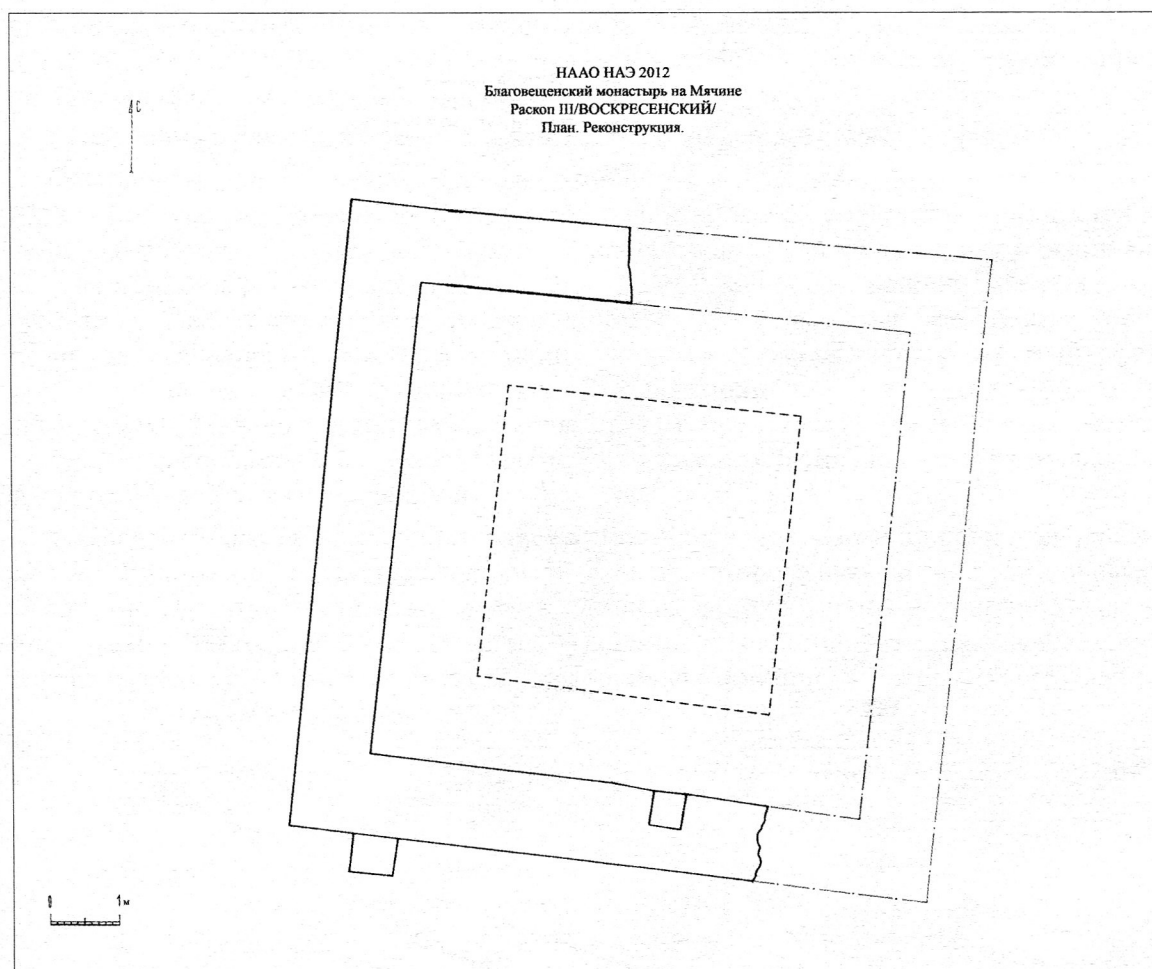


Рис. 9. Реконструкция здания XV в. (церкви Воскресения?)

Керамика из шурфа 1 относится к XIII–XV вв. В профилях шурфа 1 читалась следующая стратиграфическая картина: под слоем дёрна (5–8 см) залегал светло-серый перемешанный гумусированный слой, очевидно, позднейшего происхождения (10–20 см). Ниже читалась довольно мощная (до 20 см) прослойка строительного мусора с кирпичами и строительным раствором. Ещё ниже шёл тёмно-серый культурный слой (20–22 см) с включениями строительного мусора, судя по керамике, этот слой отложился в XVII–XIX вв. Ещё ниже шёл слой слабогумусированного суглинка, очевидно, — материковый и предматериковый слой, перемешанный кладбищем вокруг храма. Мощность этого слоя — от 40 до 60 см, он отложился на предматериковом слое (до 30 см), глинистый грунт которого имеет включения гумуса и строительных материалов. Ниже залегает материк — очень плотная глина красного цвета.

Отметим, что в северном, южном и западном профиле шурфа 1 на глубине около 85 см в уровне предматериковой глины читалась прослойка развала строительных материалов, состоящая в основном из плинфы (размеры не установлены, за исключением толщины: 4 см) и известково-цемяночного раствора розового цвета (мощность до 15 см). Это, безусловно, домонгольская строительная линза, которую можно связать с постройкой церкви Вознесения. Характерно, что эта линза отложилась на материке, то

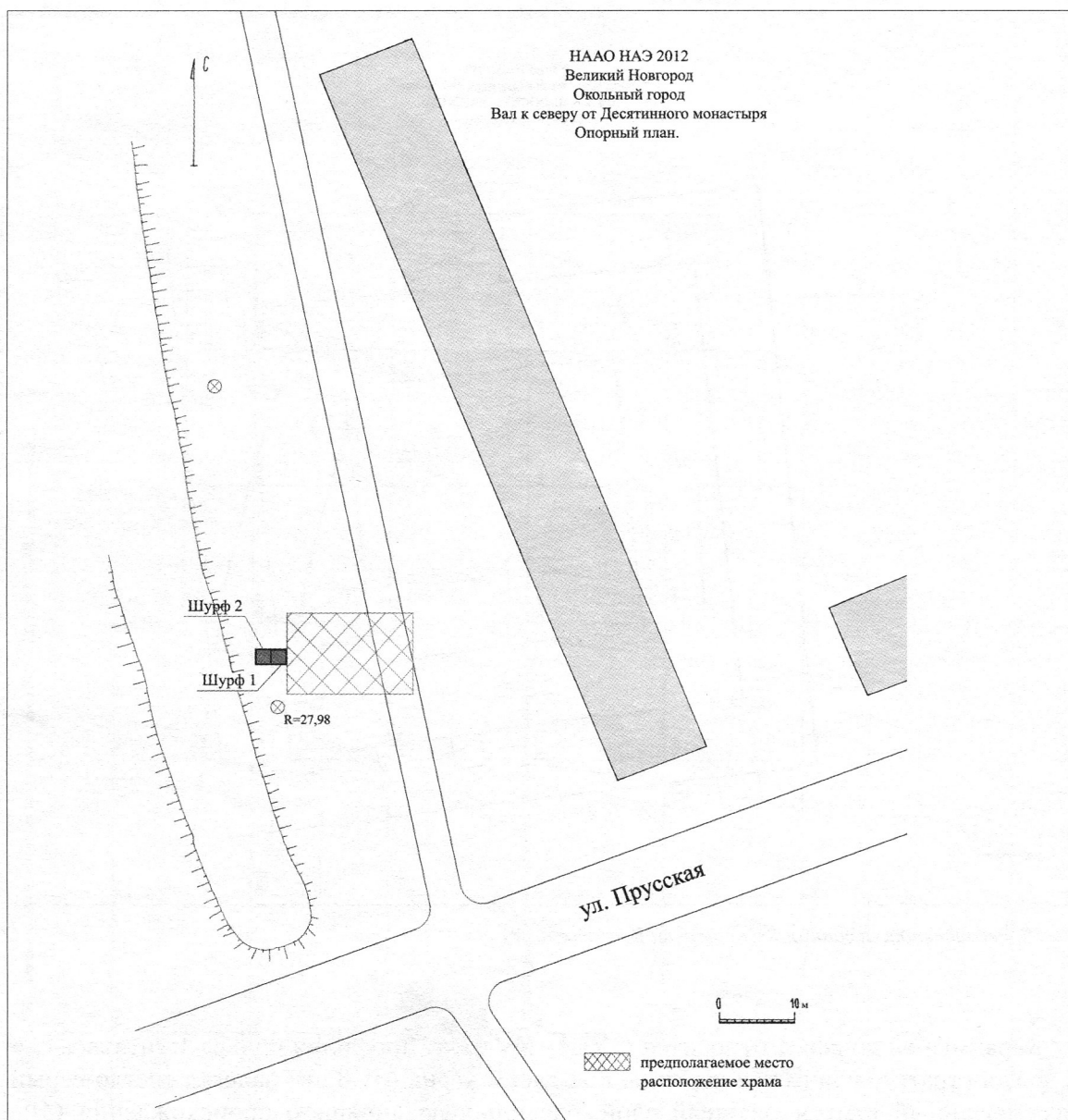


Рис. 10. Предполагаемое место церкви Вознесения на Прусской улице и шурфы 2012 г.

есть храм строился на пустом месте. В середине шурфа линза была нарушена погребениями средневекового кладбища вокруг храма, уничтожившими эту прослойку. Судя по обнаруженной линзе домонгольских строительных материалов, остатки церкви Вознесения должны располагаться где-то поблизости, очевидно, — к востоку от шурфа 1; мы отметили предполагаемое место храма.

В Шурфе 2 все культурные отложения были нарушены, очевидно, этот шурф находится рядом с трассой одной из проложенных в 1970-е гг. коммуникаций.

Очевидно, что продолжать поиски остатков храма Вознесения на Прусской улице следует к востоку от шурфа 1, вероятнее всего — за пешеходной дорожкой, чуть дальше от вала Окольного города. Найденная линза строительных материалов позволяет

надеяться, что часть фундаментов и стен церкви Вознесения всё же сохранилась нетронутой и станет доступной для археологического изучения. Поиск этих остатков предполагается продолжить.

Разведочные работы в поселке Любытино и в деревне Борки

Археологические разведки, проведённые под руководством М. В. Вдовиченко в 2012 г., были сосредоточены в двух пунктах в Новгородской области: в поселке Любытино, районном центре Любытинского района Новгородской области, и у деревни Борки, на слиянии рек Веренда и Видогощь — в Новгородском районе Новгородской области. В Любытино, у нынешней каменной церкви Рождества Богородицы, было обнаружено позднесредневековое кладбище и средневековый культурный слой; предположительно на этом месте располагался Богородицкий на Белой погост. Прокопьевский на Белой погост с каменной церковью 1442 г. пока локализовать не удастся, возможно, он располагался на месте усадьбы Горемыкиных Белое, стоящей на правом берегу реки Белой при её впадении в Мсту.

У деревни Борки Новгородского района Новгородской области при слиянии рек Веренды и Видогощи было обнаружено селище, часть которого насыщена строительными остатками. Почти наверняка это место Спасского Верондовского монастыря с каменным храмом 1407 г. Точно локализовать развалины каменного храма пока невозможно, однако пятно с развалом строительных материалов было приблизительно очерчено.